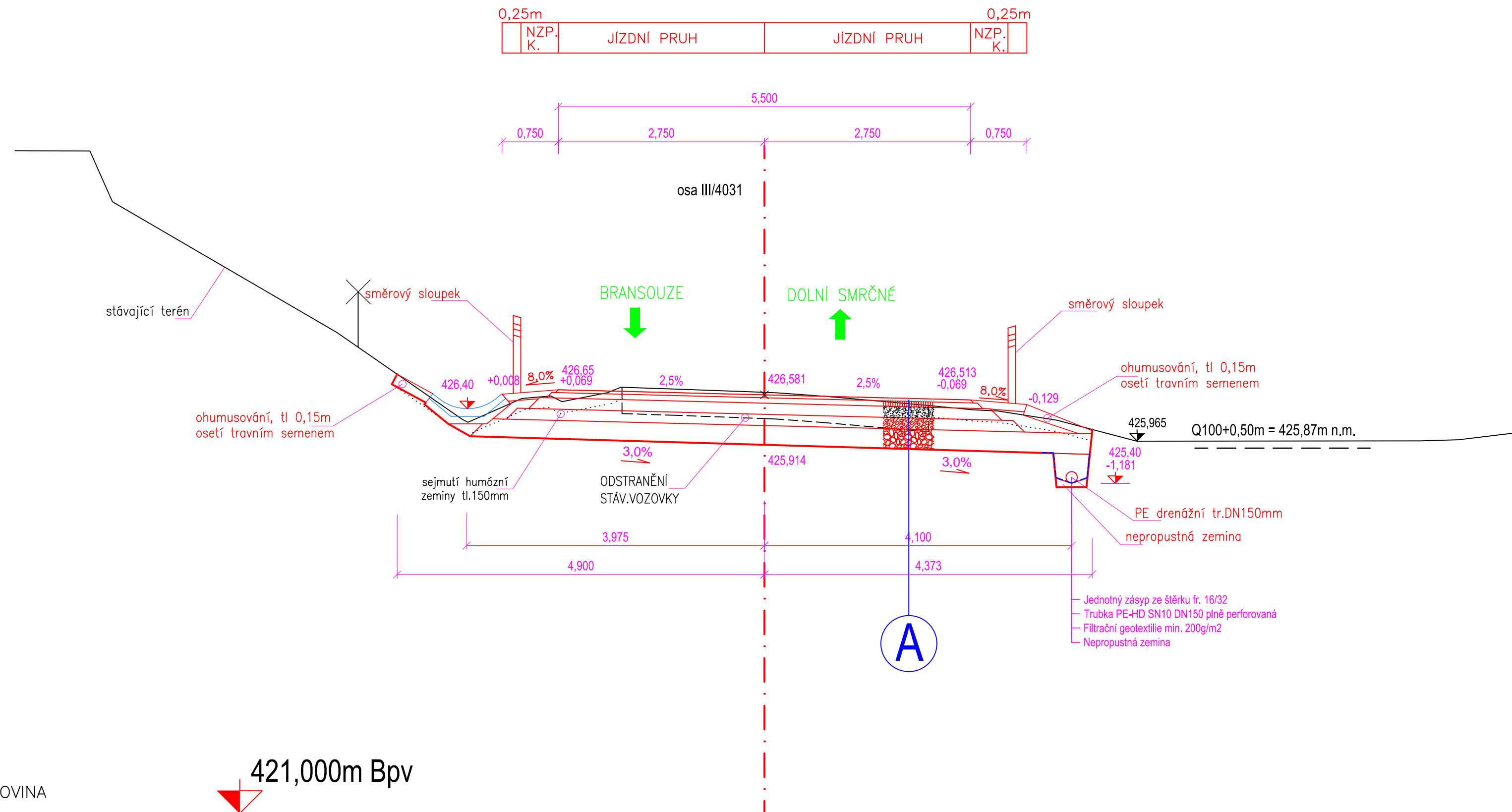


Druh pozemku:	OSTATNÍ PLOCHA	OSTATNÍ PLOCHA
Číslo pozemku:	č.poz. 1770/3 (Obec Bransouze, č. p. 40, 67521 Bransouze)	Parc.č. 1781/1 (Správa železnic, státní organizace, Dílžděná 1003/7, Nové Město, 11000 Praha 1)
Katastrální území:	Bransouze (609471)	Bransouze (609471)
Okres:	TŘEBÍČ	

VZOROVÝ PŘÍČNÝ ŘEZ č.7 km -0,025 00

osa silnice III/4031 (úsek Bransouze - Dolní Smrčné),
M 1:50



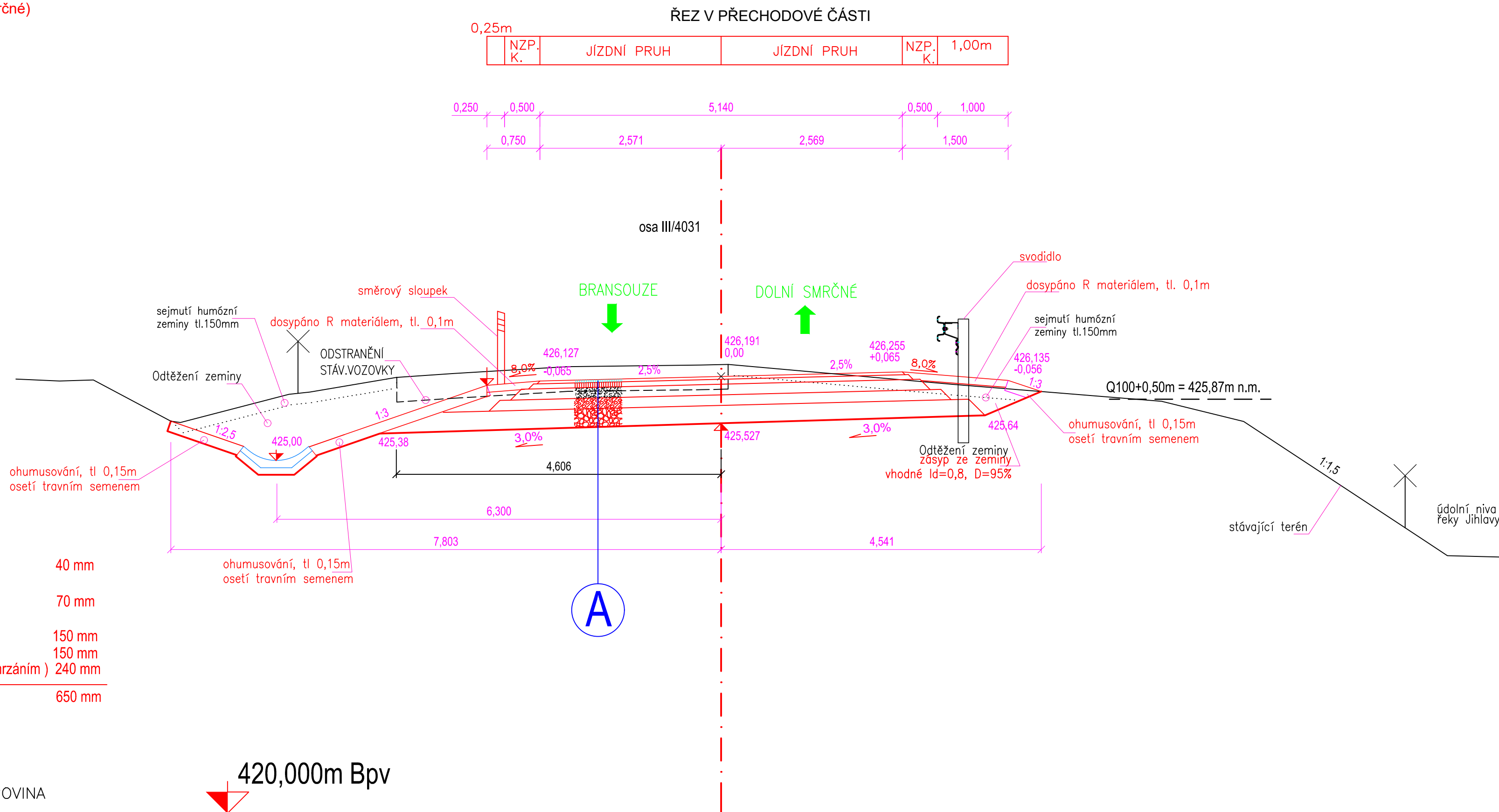
SROVNÁVACÍ ROVINA

421,000m Bpv

Druh pozemku:	OSTATNÍ PLOCHA	OSTATNÍ PLOCHA	TRV. TRAVNÍ POROST
Číslo pozemku:	Parc.č. 1781/1 (Správa železnic, státní organizace, Dlážděná 1003/7, Nové Město, 11000 Praha 1)	Parc.č. 1790/2 (Kraj Vysočina, Žitkova 1882/57, 58601 Jihlava, Krajská správa a údržba silnic Vysočiny, příspěvková, organizace, Kosovská 1122/16, 58601 Jihlava)	č.poz. 1411 : Zástěrová Jiřina, viz *)
Katastrální území:	Bransouze (609471)	Bransouze (609471)	Bransouze (609471)
Okres:	TŘEBÍČ *) Zástěrová Jiřina, Bubenská 441/5, Holešovice, 17000 Praha 7		





VZOROVÝ PŘÍČNÝ ŘEZ č.19 km 0,035 00

osa silnice III/4031 (úsek Bransouze - Dolní Smrčné)
M 1:50



SROVNÁVACÍ ROVINA

420,000m Bpv

Orientační schéma:		Ministerstvo dopravy Státní fond dopravní infrastruktury			
		Razítko oprávněné osoby:		Datum:	
		Podpis:			
Revize:	Datum:	Popis:		Kontroloval:	
000	10.01.2023	Definitivní odevzdání dokumentace		Radek Kverek, DIS	
P001	11.2022	Dokumentace k připomínkám		Radek Kverek, DIS	
Stavebník/Investor:		Správa železnic, státní organizace			
Adresa:		Dlážděná 1003/7, 110 00 Praha 1			
Zástupce investora:		Stavební správa východ			
Adresa:		Nerudova 773/1, 779 00 Olomouc			
Zhotovitel stavby:		DMC Havlíčkův Brod s.r.o.			
Adresa:		Průmyslová 941, 580 01 Havlíčkův Brod			
Kontakt:		T: +420 569 400 513 E: blaha@dmchb.cz			
Zhotovitel objektu:		DMC Havlíčkův Brod s.r.o.			
Adresa:		Průmyslová 941, 580 01 Havlíčkův Brod			
Kontakt:		T: +420 569 400 513 E: blaha@dmchb.cz			
Hlavní projektant (HIP):		Specialista:	Odpovědný projektant:	Zpracovatel:	
Ing. Pavel Bláha		[Specialista]	Ing. Pavel Bláha	Ing. Pavel Bláha	
Název stavby/akce:		Rekonstrukce přejezdu P3664 v km 178,860 na trati Brno - Jihlava		Označení (S-kód): S622000134	
				Označení zhotovitele: č.zak. 20050	
Název části:		Inženýrské objekty		Označení části: D, 2, 1, 08	
Název objektu:		Pozemní komunikace		Označení objektu/komplexu: SK 26-50-01	
Název přílohy:		Vzorový příčný řez č.7 a 19		Číslo přílohy: 2. 032	
Název dílčí části přílohy:				Paré:	
Kraj:		Katastrální území:	TUDU:		
Výsočina		Bransouze (609471)	120124		
Stupeň dokumentace:		Datum zpracování:	Formát:	Měřítko:	
DÚSP+PDPS		11.2022	5xA4	1:50	
S-kód: S 6 2 2 0 0 0 0 1 3 4 - O U S P - O 2 1 0 8 - S K 2 6 5 0 0 1 - X X - 2 - 0 3 2 - 0 0 0 1					
Prostor pro další informace)					